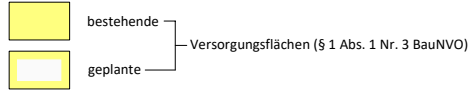
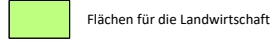


## Planzeichen

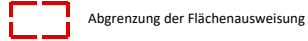
Flächen für Versorgungsanlagen, Abfallentsorgung, Abwasserbeseitigung und Ablagerungen; Maßnahmen gegen den Klimawandel (§ 5 Abs. 2 Nr. 2b BauGB)



Flächen für Landwirtschaft und Wald (§ 5 Abs. 2 Nr. 9 BauGB)



Sonstige Planzeichen



Erweiterung Kläranlage  
ca. 3,7 ha

## Feststellungsbeschluss

Der Gemeinsame Ausschuss der Vereinbarten Verwaltungsgemeinschaft Bruchsal, Forst, Hambrücken, Karlsdorf-Neuthard hat am 12.04.2021 den Feststellungsbeschluss für die 1. Änderung des Flächennutzungsplanes 2025, bestehend aus acht Teiländerungen (BR 1 - 7, KN 1) gefasst. Die Richtigkeit der Angaben zum Verfahren sowie die Übereinstimmung der Darstellungen mit dem Beschluss wird bestätigt.

Stadt Bruchsal, den 13.04.2021

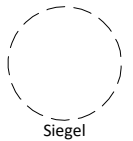
.....  
gez. Cornelia Petzold-Schick (Oberbürgermeisterin)

## Genehmigung

Die 1. Änderung des Flächennutzungsplanes 2025 - Teiländerung BR 1 - wurde gemäß § 6 BauGB durch das Regierungspräsidium Karlsruhe am 30.07.2021 genehmigt.

AZ: 2 1 - 2 5 1 1 . 3 - 3 / 2 1

.....  
gez. Cornelia Becker (Regierungspräsidium Karlsruhe)



## Rechtswirksamkeit

Mit der Bekanntmachung der Genehmigung ist die 1. Änderung des Flächennutzungsplanes - Teiländerung BR 1 - seit dem 02.09.2021 rechtswirksam.

Stadt Bruchsal, den 06.09.2021

.....  
gez. Prof. Dr.-Ing. Hartmut Ayrlé (Stadtplanungsamt)

## Vereinbarte Verwaltungsgemeinschaft Bruchsal

### Flächennutzungsplan 2025, 1. Änderung

BR 1 - "Erweiterung Kläranlage"  
in Bruchsal - Kernstadt

Planstand

Feststellungsbeschluss am 12.04.2021

Maßstab

1 : 5.000

Projekt

07BRU18061

**BIT** ARCHITEKTEN