

# VEREINBARTE VERWALTUNGSGEMEINSCHAFT BRUCHSAL



Stadt Bruchsal  
Gemeinde Forst  
Gemeinde Hambrücken  
Gemeinde Karlsdorf - Neuthard

## FNP-Einzeländerung Im Brühl


M 1:5.000

### Planzeichen

Art d. baul. Nutzung (§9 (1) Nr.1 BauGB, §8, 11 BauNVO)

-  Gewerbegebiet (§8 BauNVO)
-  Sondergebiet Bau- und Gartenmarkt (§11 (3) BauNVO)

Sonstige Planzeichen

-  Räumlicher Geltungsbereich des B-Plans (§9 (7) BauGB)

### Beschluss

Der Gemeinsame Ausschuss der Vereinten Verwaltungsgemeinschaft Bruchsal, Forst, Hambrücken, Karlsdorf-Neuthard hat die Einzeländerung des Flächennutzungsplans Im Brühl durch Beschluss vom 06.07.2016 aufgestellt.

Die Richtigkeit der Angaben zum Verfahren sowie die Übereinstimmung der Darstellung mit dem Beschluss wird bestätigt.

Stadt Bruchsal  
Bruchsal, den 30.08.2016

gez. Cornella Petzold-Schlick  
Oberbürgermeisterin

### Genehmigungsvermerk

Die Flächennutzungsplanänderung Im Brühl, Gemarkung Bruchsal, wurde gemäß §6 BauGB durch das Regierungspräsidium Karlsruhe am 03.11.2016 genehmigt.

Stegel Az. 21-2511.3-3/21

gez. Micha Kronibus

### Rechtswirksamkeit

Mit der Bekanntmachung der Genehmigung ist die Flächennutzungsplanänderung Im Brühl, Gemarkung Bruchsal seit dem 16.12.2016 rechtswirksam.

Stadt Bruchsal -Stadtplanungsamt-  
Bruchsal, den 19.12.2016

gez. Prof. Dr.-Ing. Hartmut Ayrlé